



JELMAGYARÁZAT

 Módosítással érintett terület határa


Kiváló és jó termőhelyi adottságú szántóterületek a Földmérési és Távérzékelési Intézet (FÖMI) adatszolgáltatása alapján


 Kiváló termőhelyi adottságú szántóterület övezete (2394,79 ha)

Beépítésre szánt területek a rendezési eszközökben

 Meglévő beépítésre szánt terület

 Új beépítésre szánt terület

 Kiváló termőhelyi adottságú szántóterület övezetével érintett beépítésre szánt terület (14,96 ha; 0,62%)

 Kiváló termőhelyi adottságú szántóterület övezetével érintett új beépítésre szánt terület (0,8 ha; 0,03%)



VÖLGZUGOLY Területfejlesztő és Tervező Műhely Kft.

2083 Solyvár, Bimbó u. 20. Tel.: 20/913-85-75, 70/944-3015

Településtervezés

Tájérendezés

Vízi közművek

Energia közművek,

hírközlés

Munkatársak

Ferik Tünde, vezető településrendező tervező (TT/113-1259)
Süli Beáta, okl. építészmérnök
Korsós Renáta, okl. településmérnök
Kéthelyi Márton, okl. tájépítésmérnök (TK 01-5282)
Hanczár Zoltánné, okl. gépészmérnök és okl. városépítési-városüzemeltetési szakmérnök (MK: 01-2418) (KESZ Kft.)
Biro Attila, okl. építőmérnök (MK 01-2456) (InfraPlan Kft.)
Végh Anna, településmérnök gyakornok

ÖRMÉNYKÜT

TELEPÜLÉSRENDEZÉSI ESZKÖZÖK MÓDOSÍTÁSA

51/2016. (V.6.) sz. határozat a településszerkezeti tervről szóló 33/2007. (IV.23.) sz. határozat módosításáról

5a. melléklet: Területrendezési tervvel való összhang igazolása Kiváló termőhelyi adottságú szántóterület övezete

2016 május

VZM 1268/15

Kiv_szantoterulet_160512.dwg